



Débriefing météo

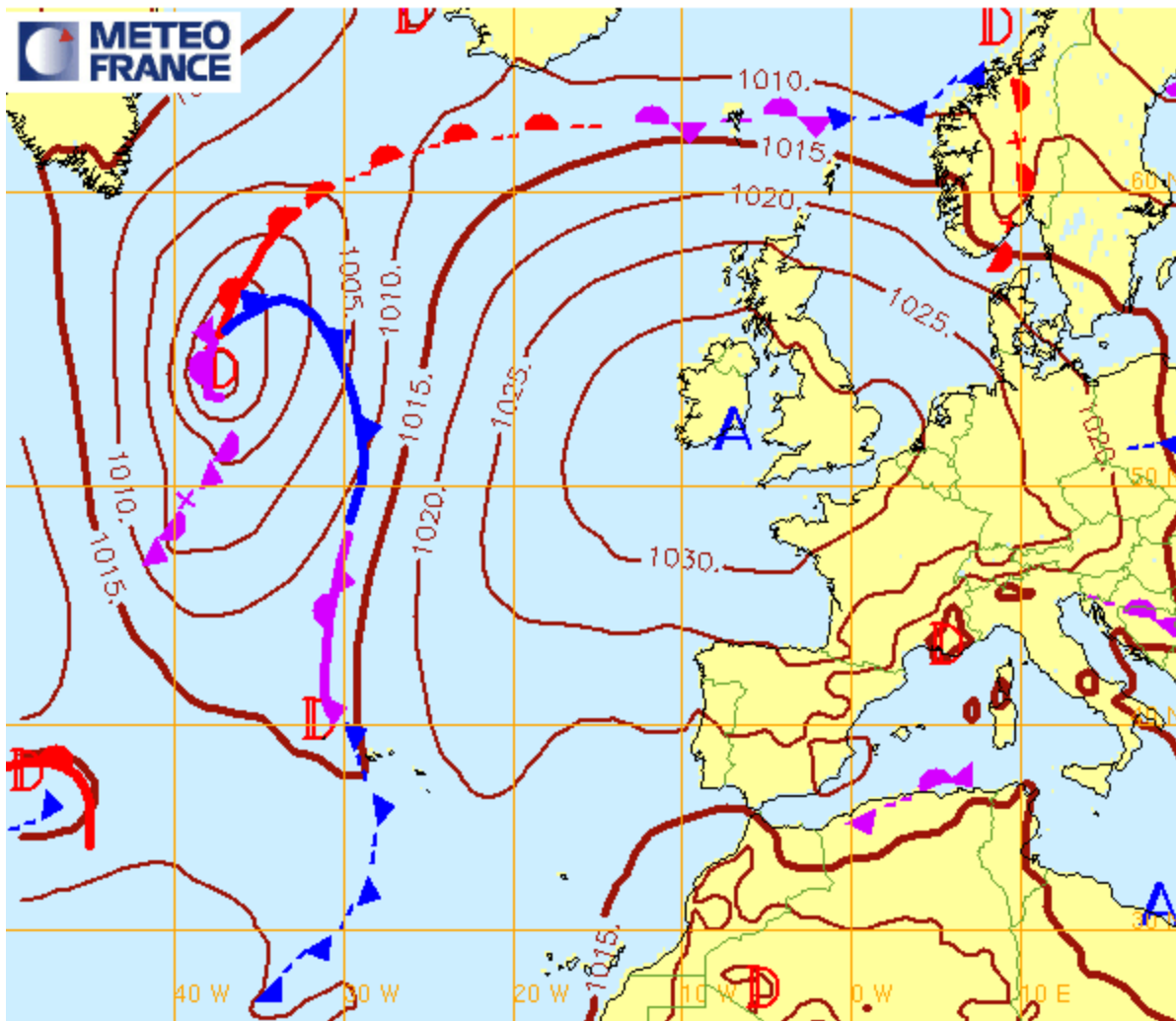
JEUDI 6 AVRIL

JEUDI 6 AVRIL 2017

- Beau temps anticyclone à 1030hPa
- Mer à 12° /T° air: min 6°- max ~17°
- Les modèles Arpège et GFS annonçaient un synoptique de NE 8/10nds, mollissant l'après-midi par conflit thermique
- Arome annonçait un petit thermique à partir de 16H
- La réalité est très proche d'Arome
- Masse d'air stable et sèche mais petite instabilité avec le réchauffement l'après-midi. Sans cumulus à terre.
- Histogrammes vent:
 - Vent régulier le matin à l'ENVS
 - Entrée du thermique à l'isthme à 15H30
 - Pas de thermique à Etel et Port Navalo
- Emagrammes

JEUDI 6 AVRIL 14H

Fronts et isobares pour le 06/04/2017 12hUTC (reseau: 06/04/2017 00hUTC)



JEUDI 6 AVRIL matin



2. La semaine affoillante



- Vent synoptique de secteur Est les matins
- Conflit thermique les après-midis

PREVISIONS JEUDI 6 AVRIL 2017

OBS:
7/9nds
~040


9/11nds
030/050°



à 8H00

OBS:

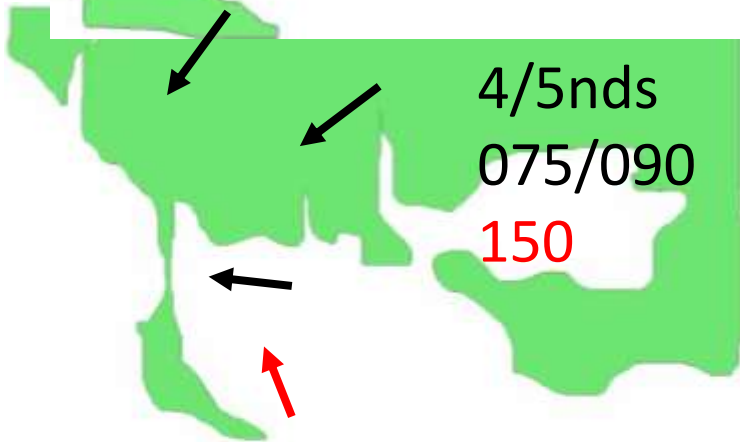
8/10nds
060/075



à 11H00

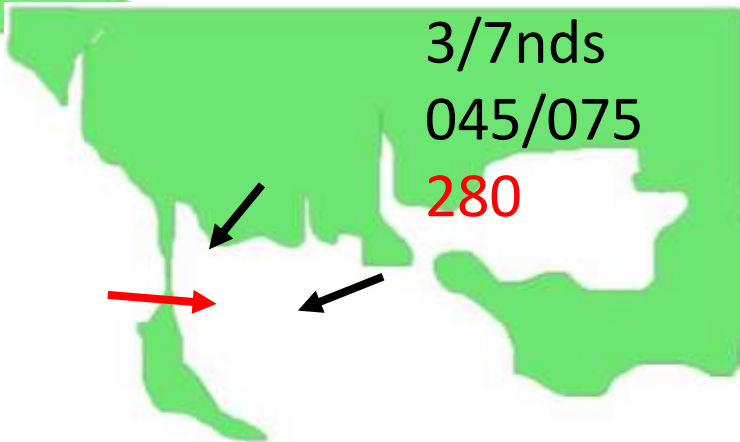
OBS :

4/5nds
075/090
150



à 14H00

3/7nds
045/075
280



à 17H00

▶ jeu. 06 avr. 08:00 UTC ||

AROME



Vent
9,2 kts 53°

N 47° 31' 47"
W 3° 05' 25"



▶ jeu. 06 avr. 09:00 UTC ||



8 (10)

+
Vent
8,2 kts 62°
 N 47° 31' 47"
W 3° 05' 25"



▶ jeu. 06 avr. 10:00 UTC ||



9 (11)

+
Vent
6,4 kts 85°
 N 47° 31' 47"
W 3° 05' 25"



▶ jeu. 06 avr. 12:00 UTC ||

7 (12)

6 (7)

2 (3)

Vent
6 kts 165°
N 47° 31' 47"
W 3° 05' 25"



▶ jeu. 06 avr. 13:00 UTC ||



Vent

5,2 kts 168°

N 47° 31' 47"
W 3° 05' 25"



▶ jeu. 06 avr. 14:00 UTC ||



12 (16)

4 (6)

9 (13)

2 (3)

3 (4)

Vent
6,2 kts 275°

N 47° 31' 47"
W 3° 05' 25"



▶ jeu. 06 avr. 15:00 UTC ||



12 (15)

8 (9)

6 (9)

11 (15)

9 (10)

Vent
6,8 kts 278°
N 47° 31' 47"
W 3° 05' 25"



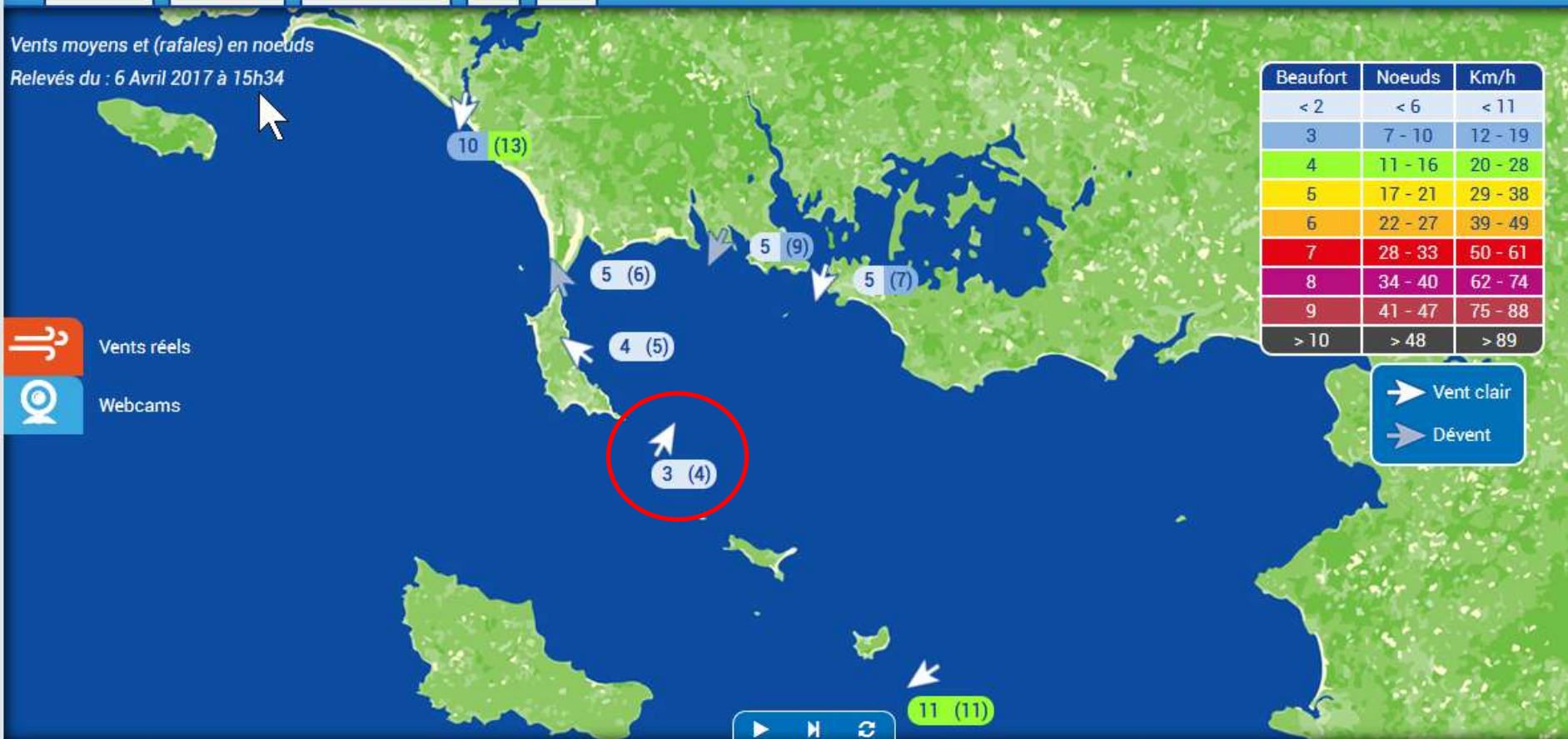
Capteurs ▾ Webcams ▾ Prevision météo Blog Liens

Vents moyens et (rafales) en noeuds
Relevés du : 6 Avril 2017 à 15h34

 Vents réels
 Webcams

Beaufort	Noeuds	Km/h
< 2	< 6	< 11
3	7 - 10	12 - 19
4	11 - 16	20 - 28
5	17 - 21	29 - 38
6	22 - 27	39 - 49
7	28 - 33	50 - 61
8	34 - 40	62 - 74
9	41 - 47	75 - 88
> 10	> 48	> 89

 Vent clair
 Dévent



Lundi 3 Avril 2017

Mardi 4 Avril 2017

Mercredi 5 Avril 2017

Jeudi 6 Avril 2017

Capteurs ▾

Webcams ▾

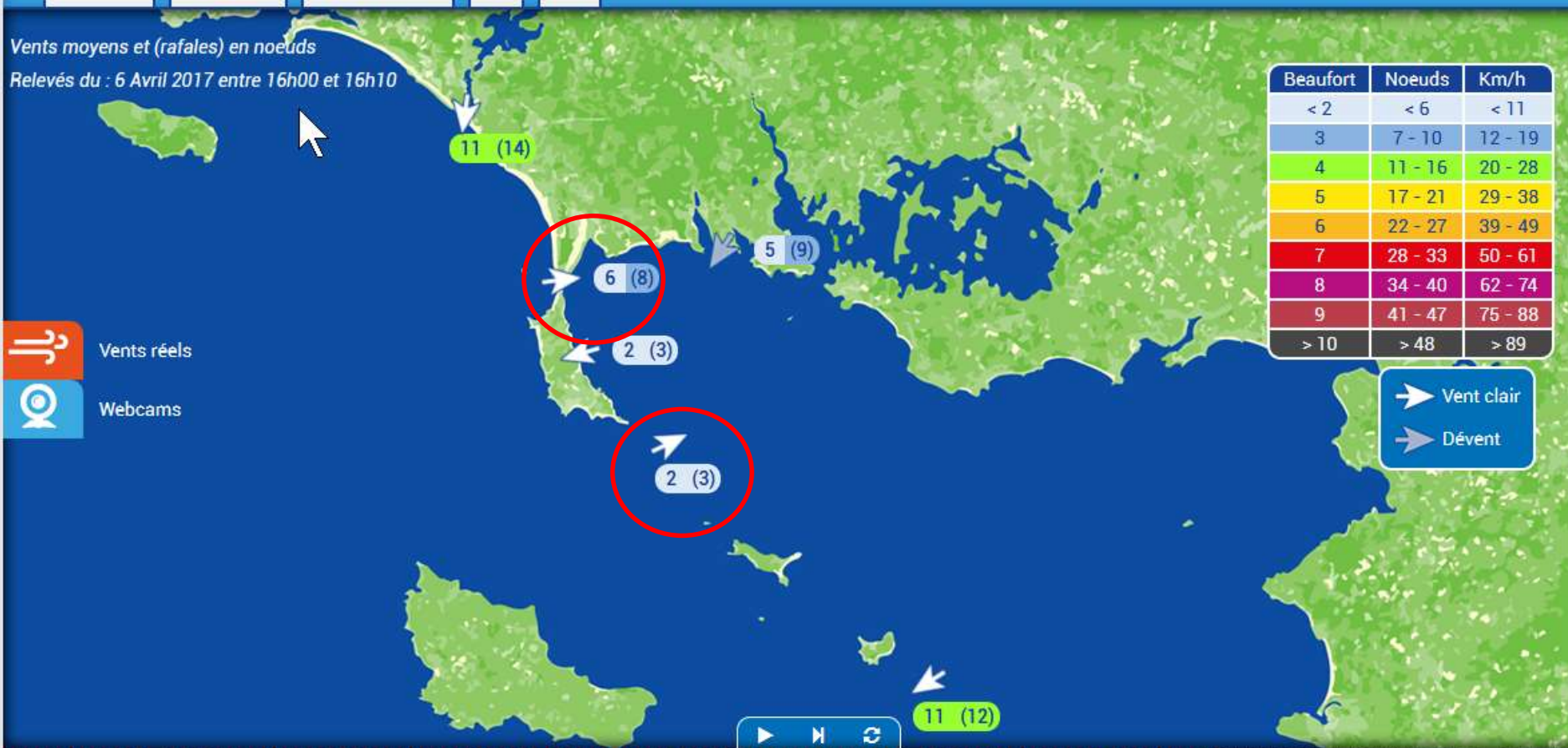
Prevision météo

Blog

Liens

Vents moyens et (rafales) en noeuds
Relevés du : 6 Avril 2017 entre 16h00 et 16h10

 Vents réels
 Webcams



Beaufort	Noeuds	Km/h
< 2	< 6	< 11
3	7 - 10	12 - 19
4	11 - 16	20 - 28
5	17 - 21	29 - 38
6	22 - 27	39 - 49
7	28 - 33	50 - 61
8	34 - 40	62 - 74
9	41 - 47	75 - 88
> 10	> 48	> 89

 Vent clair
 Dévent

Lundi 3 Avril 2017

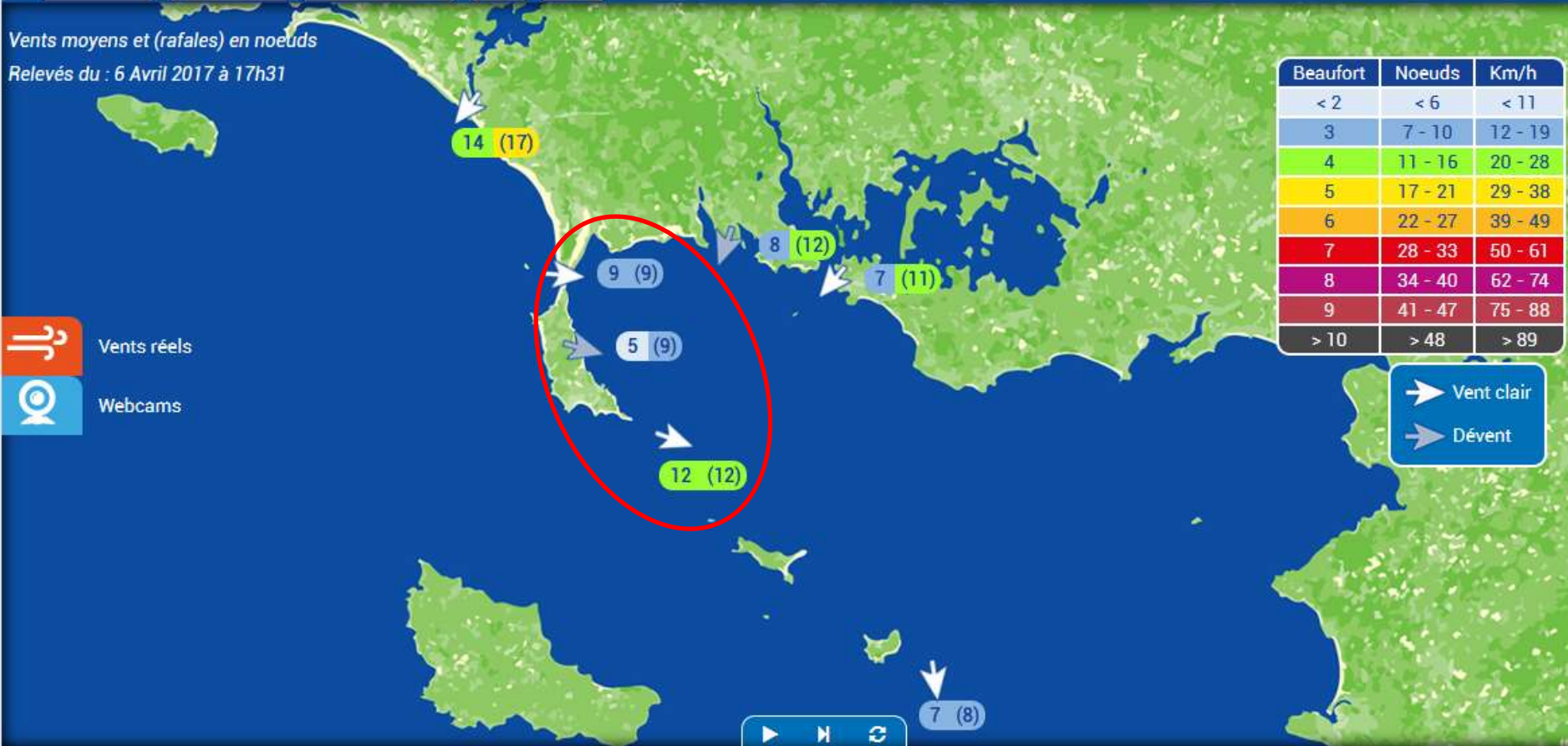
Mardi 4 Avril 2017

Mercredi 5 Avril 2017

Jeudi 6 Avril 2017

Capteurs ▾ Webcams ▾ Prevision météo Blog Liens

Vents moyens et (rafales) en noeuds
Relevés du : 6 Avril 2017 à 17h31



Vents réels
Webcams

▶ ⏮ ⏪ ⏩ ⏹

Lundi 3 Avril 2017 Mardi 4 Avril 2017 Mercredi 5 Avril 2017 Jeudi 6 Avril 2017

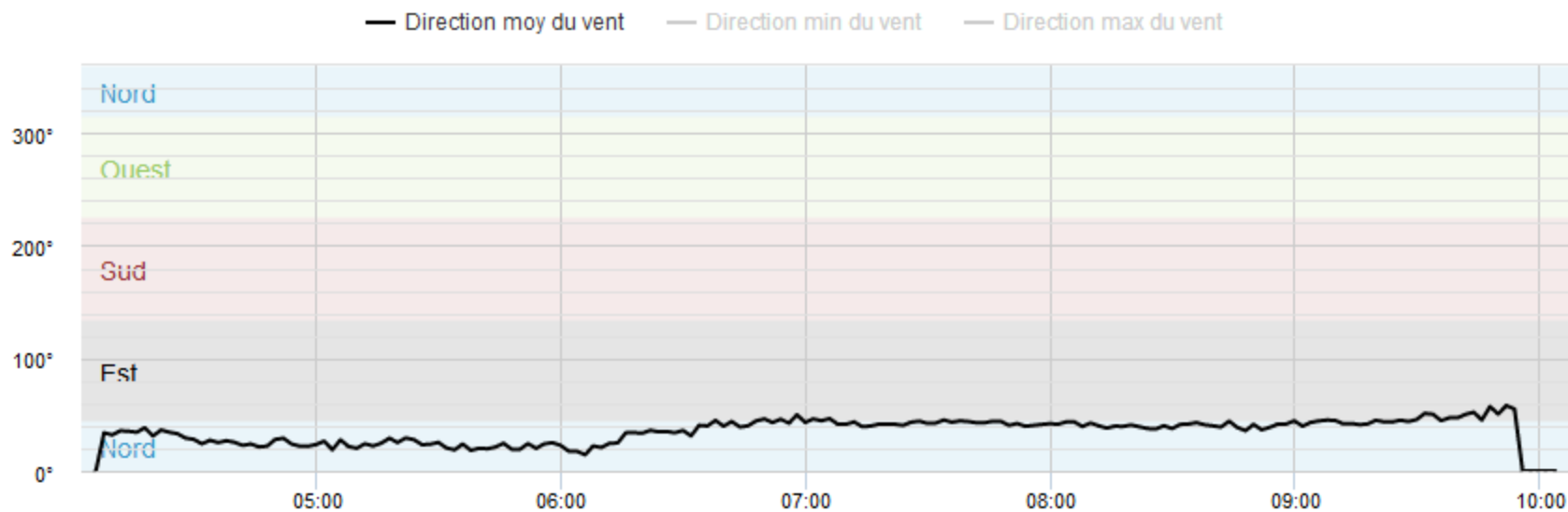
École Nationale de Voile et des Sports Nautiques

2 dernières heures

Graphique 6h

Graphique 24h

8 derniers jours



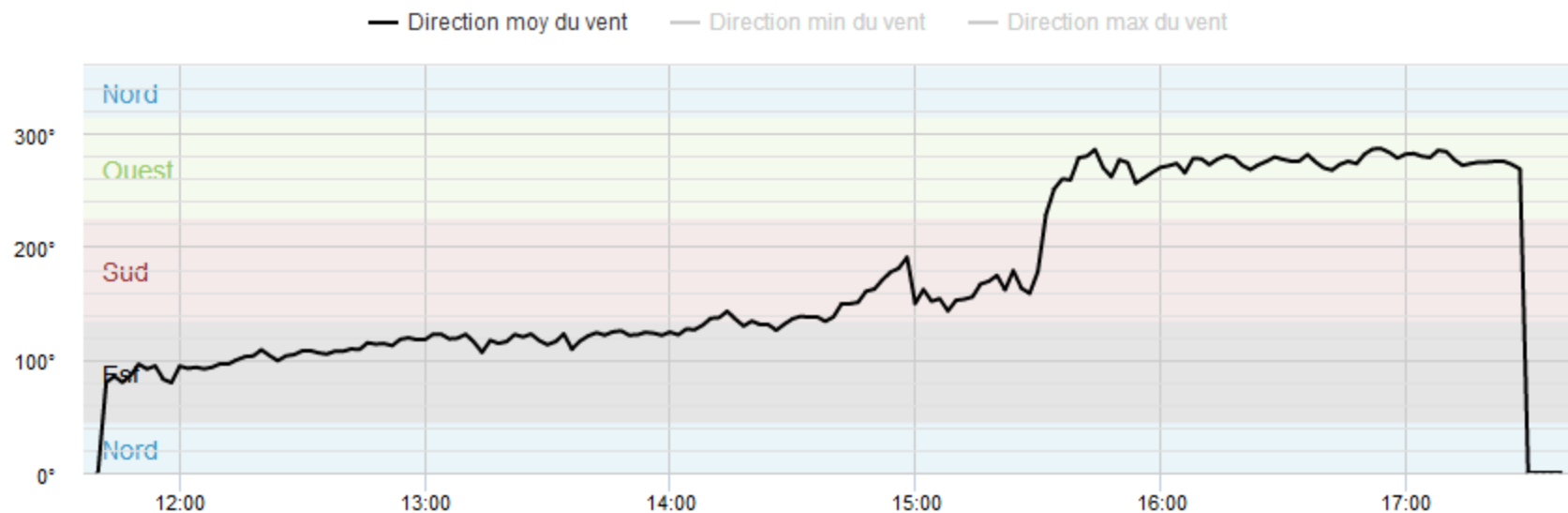
Isthme - Saint Pierre Quiberon

2 dernières heures

Graphique 6h

Graphique 24h

8 derniers jours



Isthme - Saint Pierre Quiberon

2 dernières heures

Graphique 6h

Graphique 24h

8 derniers jours

06/avr

05/avr

04/avr

03/avr

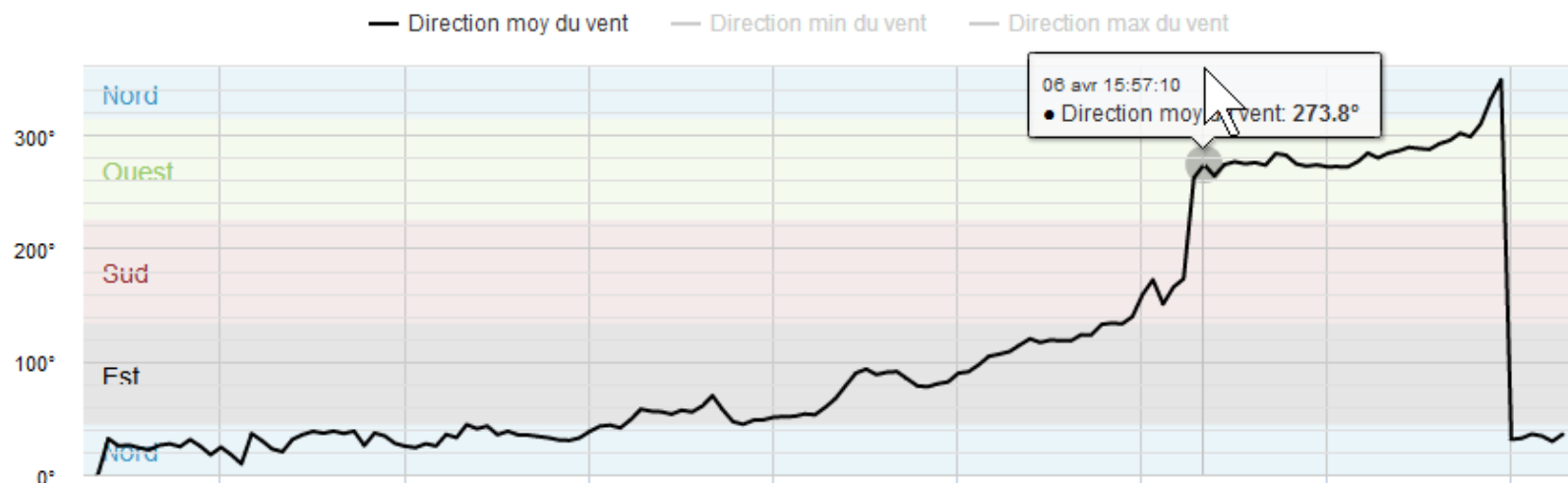
02/avr

01/avr

31/mar

30/mar

Afficher



Ecole Nationale de voile et des Sports Nautiques

2 dernières heures

Graphique 6h

Graphique 24h

8 derniers jours

06/avr

05/avr

04/avr

03/avr

02/avr

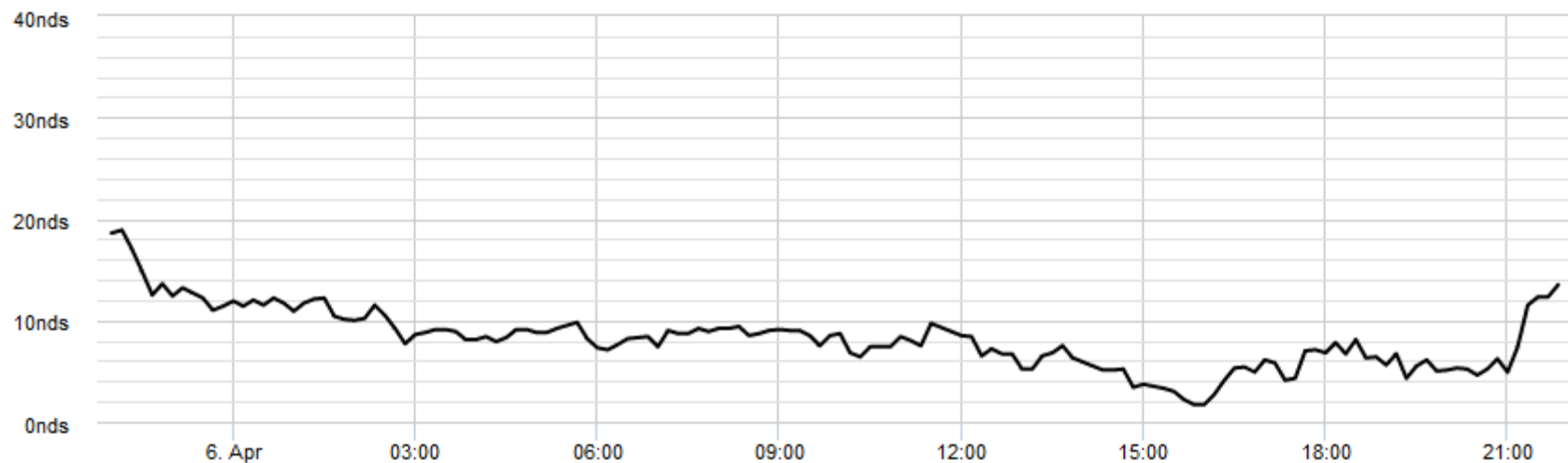
01/avr

31/mar

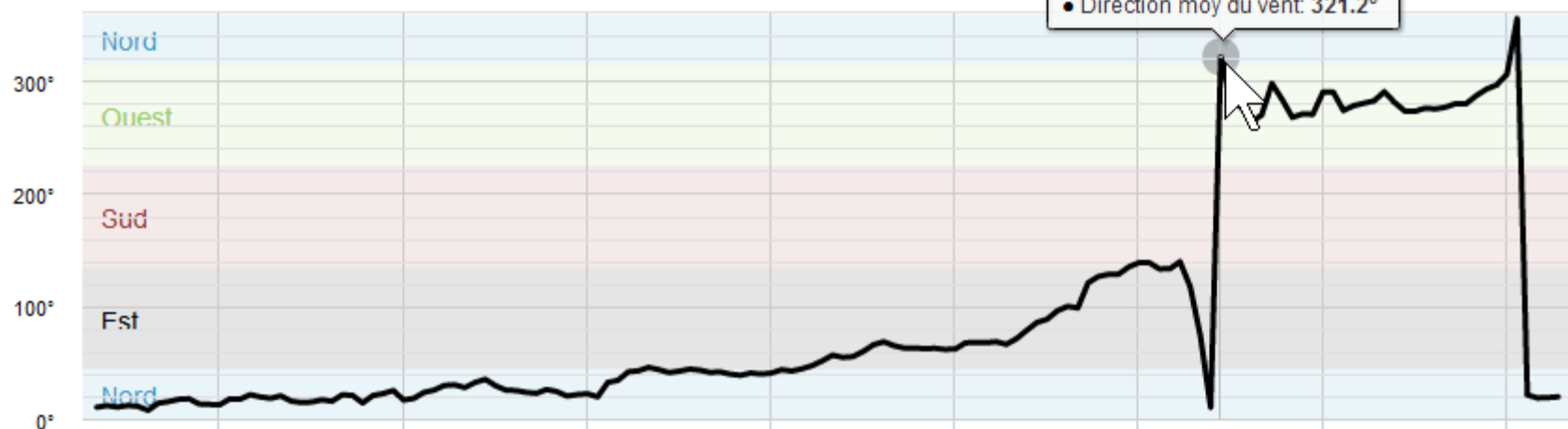
30/mar

Afficher

— Vitesse moy du vent — Vitesse min du vent — Vitesse max du vent



— Direction moy du vent — Direction min du vent — Direction max du vent



Phare de la Teignouse

2 dernières heures

Graphique 6h

Graphique 24h

8 derniers jours

06/avr

05/avr

04/avr

03/avr

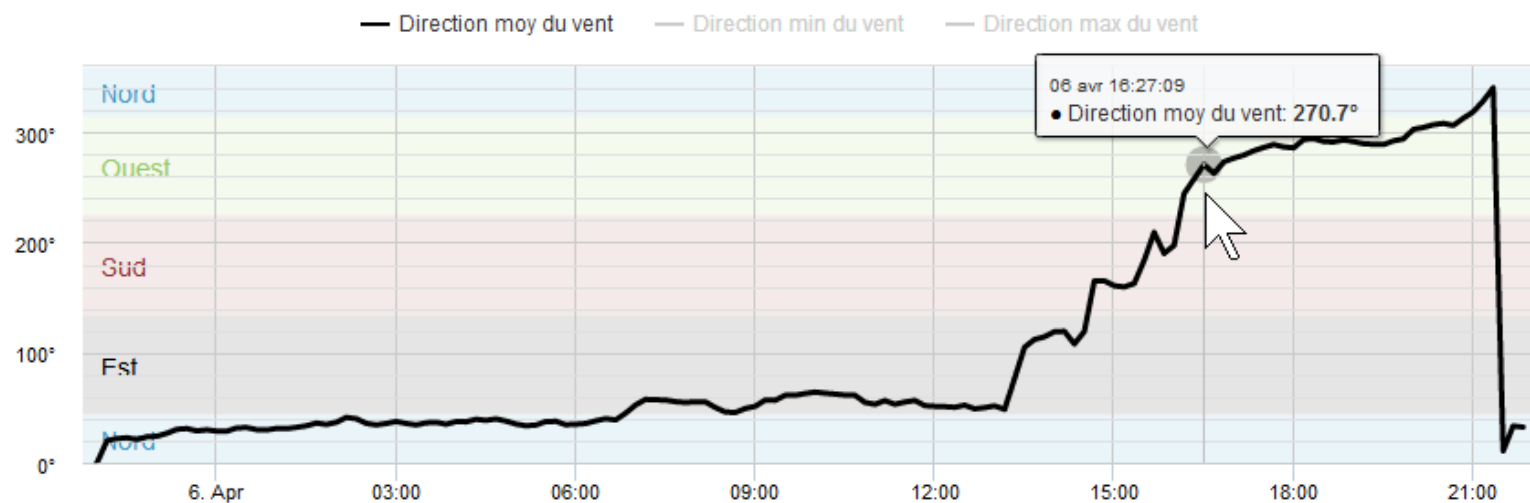
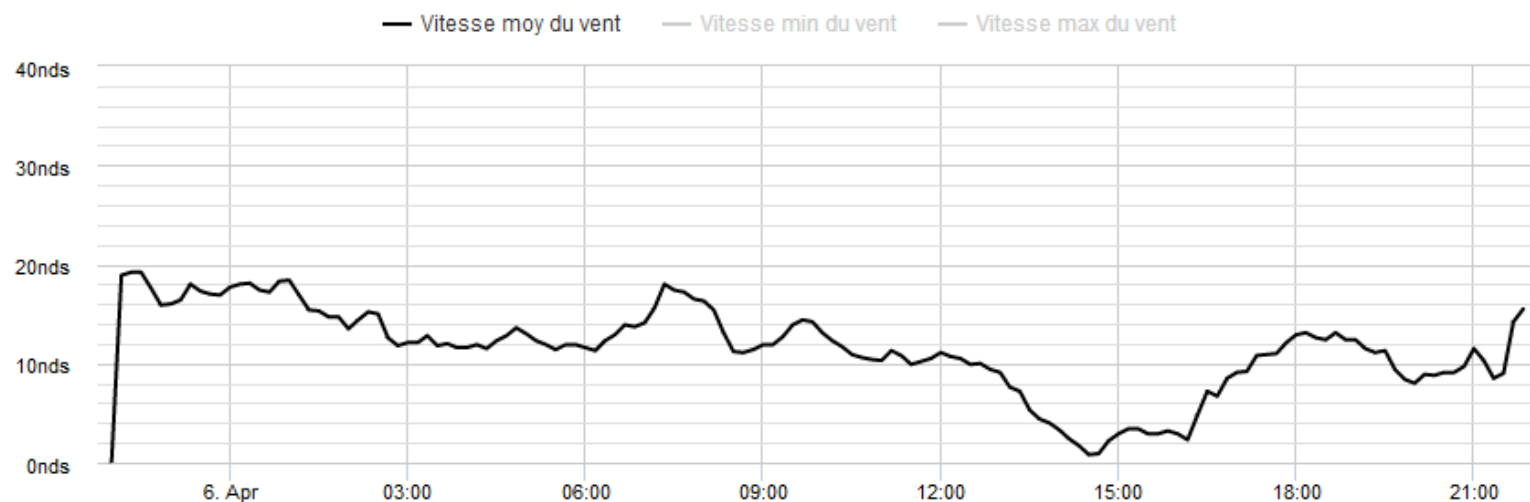
02/avr

01/avr

31/mar

30/mar

Afficher



Phare de Port Navalo

2 dernières heures

Graphique 6h

Graphique 24h

8 derniers jours

06/avr

05/avr

04/avr

03/avr

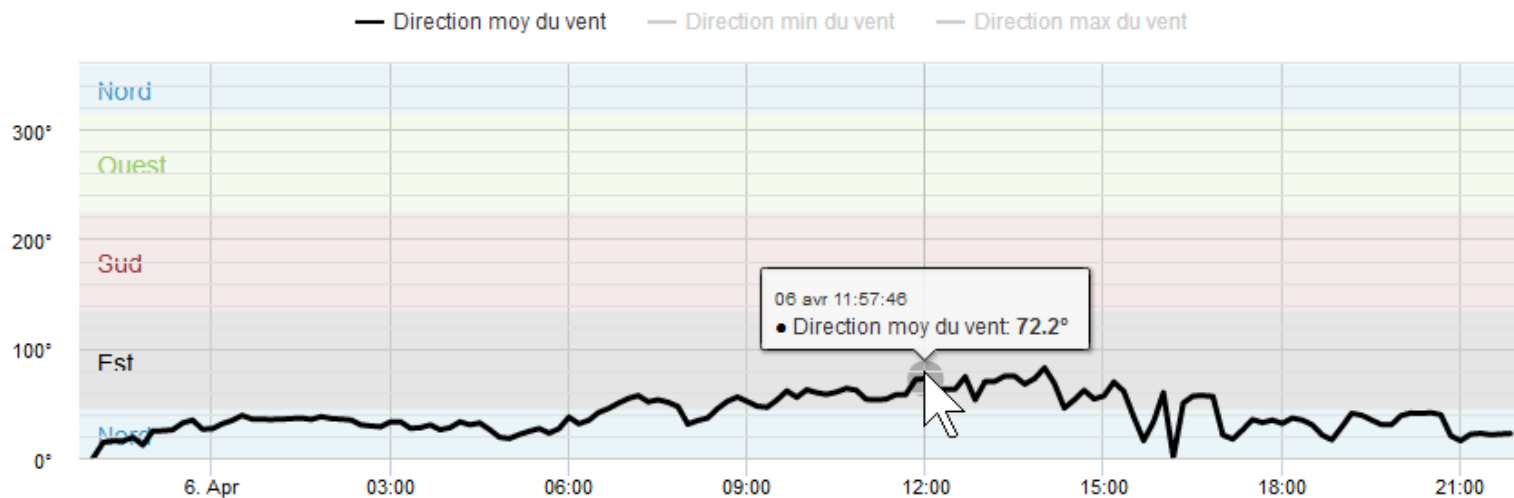
02/avr

01/avr

31/mar

30/mar

Afficher



Semaphore d'Etel

2 dernières heures

Graphique 6h

Graphique 24h

8 derniers jours

06/avr

05/avr

04/avr

03/avr

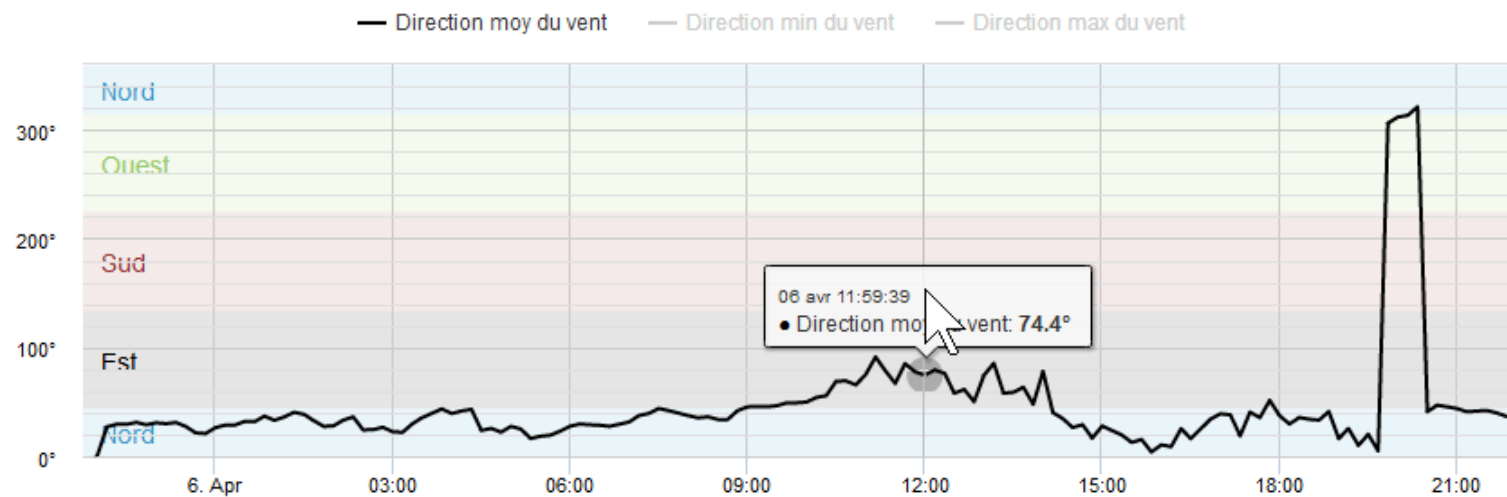
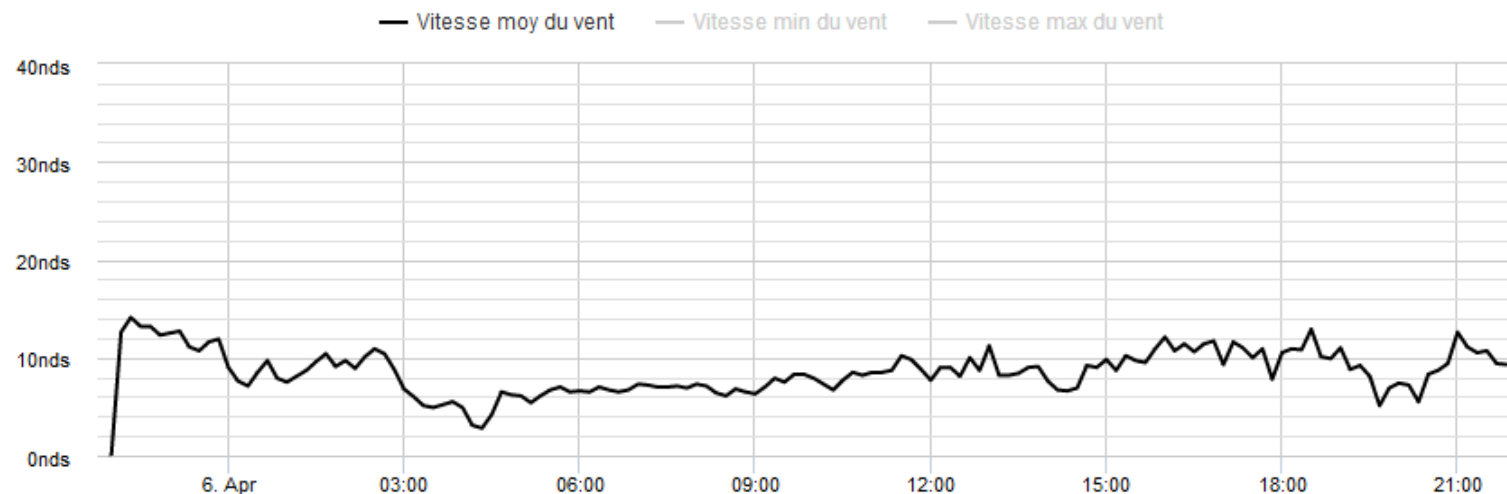
02/avr

01/avr

31/mar

30/mar

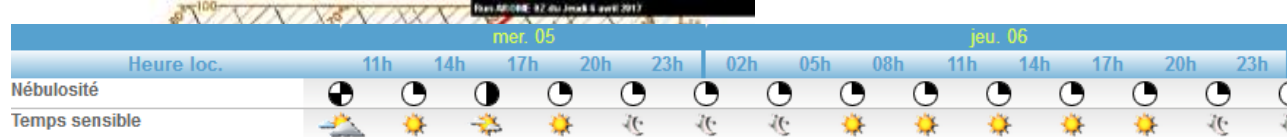
Afficher



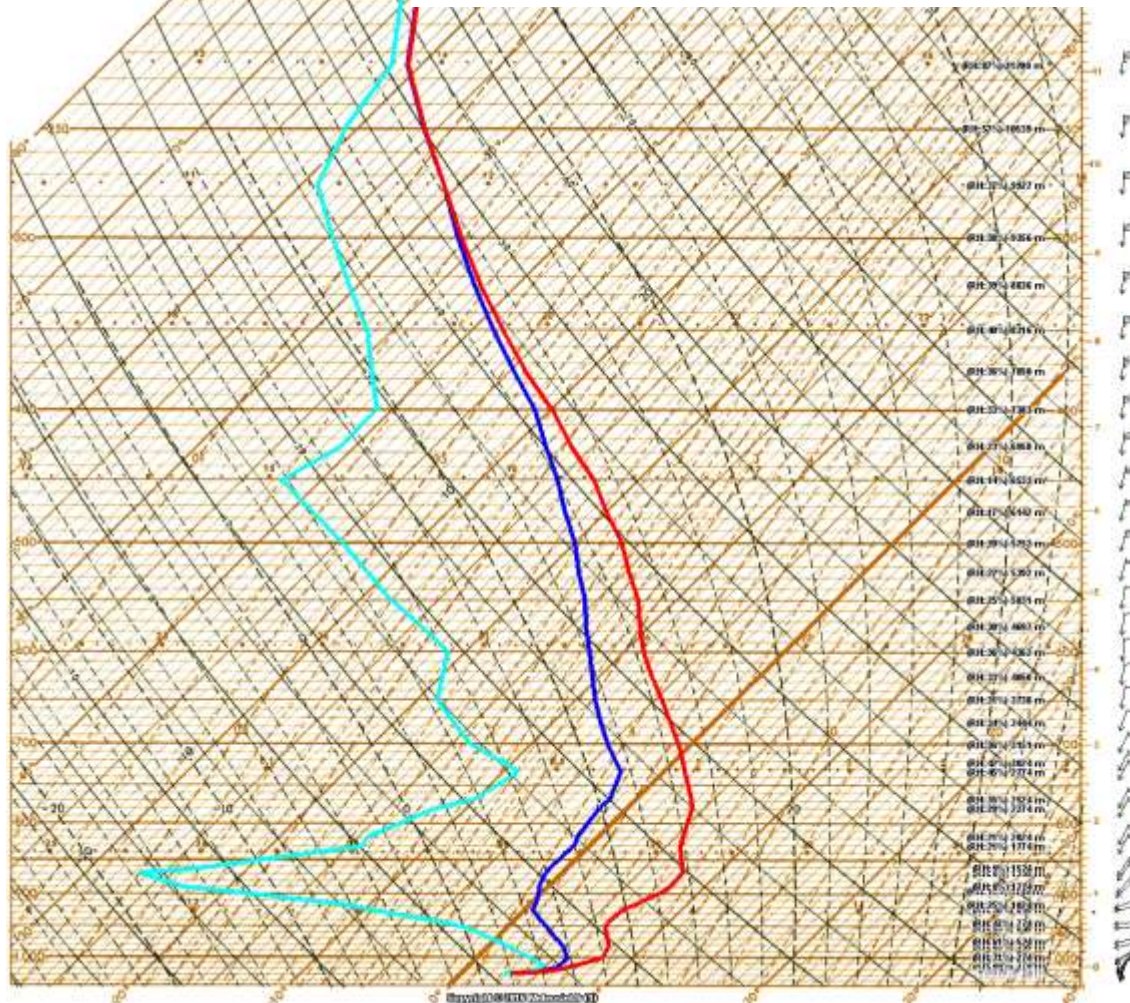
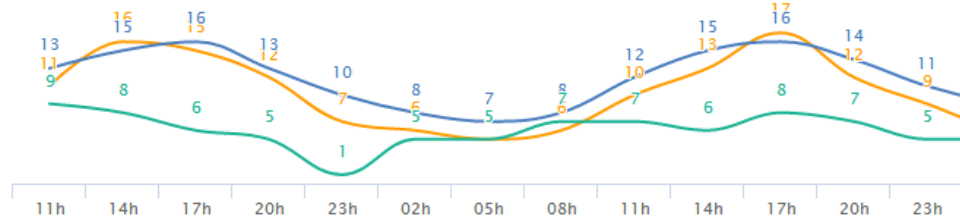
Jour 8 avril 2017
 0:00 locale (+4h)

Iso 0°C : 3095 m
 Iso -10°C : 4588 m
 Iso -20°C : 6141 m

— Température à l'air libre (°C)
 — Température du thermomètre mouillé (Tbataw) (°C)
 — Température du point de rosée (°C)



Temp. ressentie (°C)
 Température (°C)
 Point de rosée (°C)



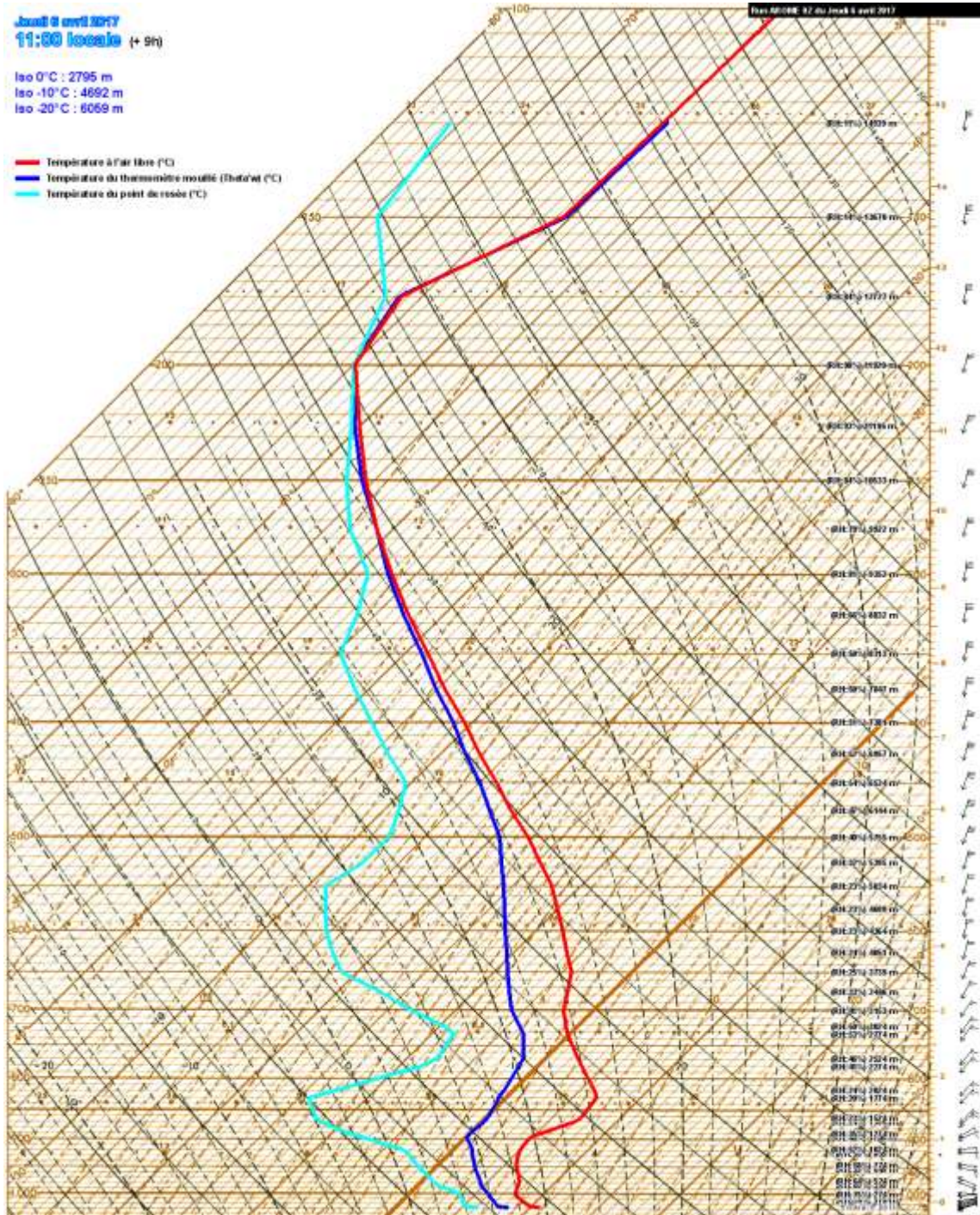
Masse d'air stable
 Nuit fraîche à 7/8°



Jour: 01 avril 2017
11:00 locale (+ 9h)

Iso 0°C : 2795 m
Iso -10°C : 4692 m
Iso -20°C : 6069 m

— Température à l'air libre (°C)
— Température du thermomètre mouillé (Stewart) (°C)
— Température du point de rosée (°C)

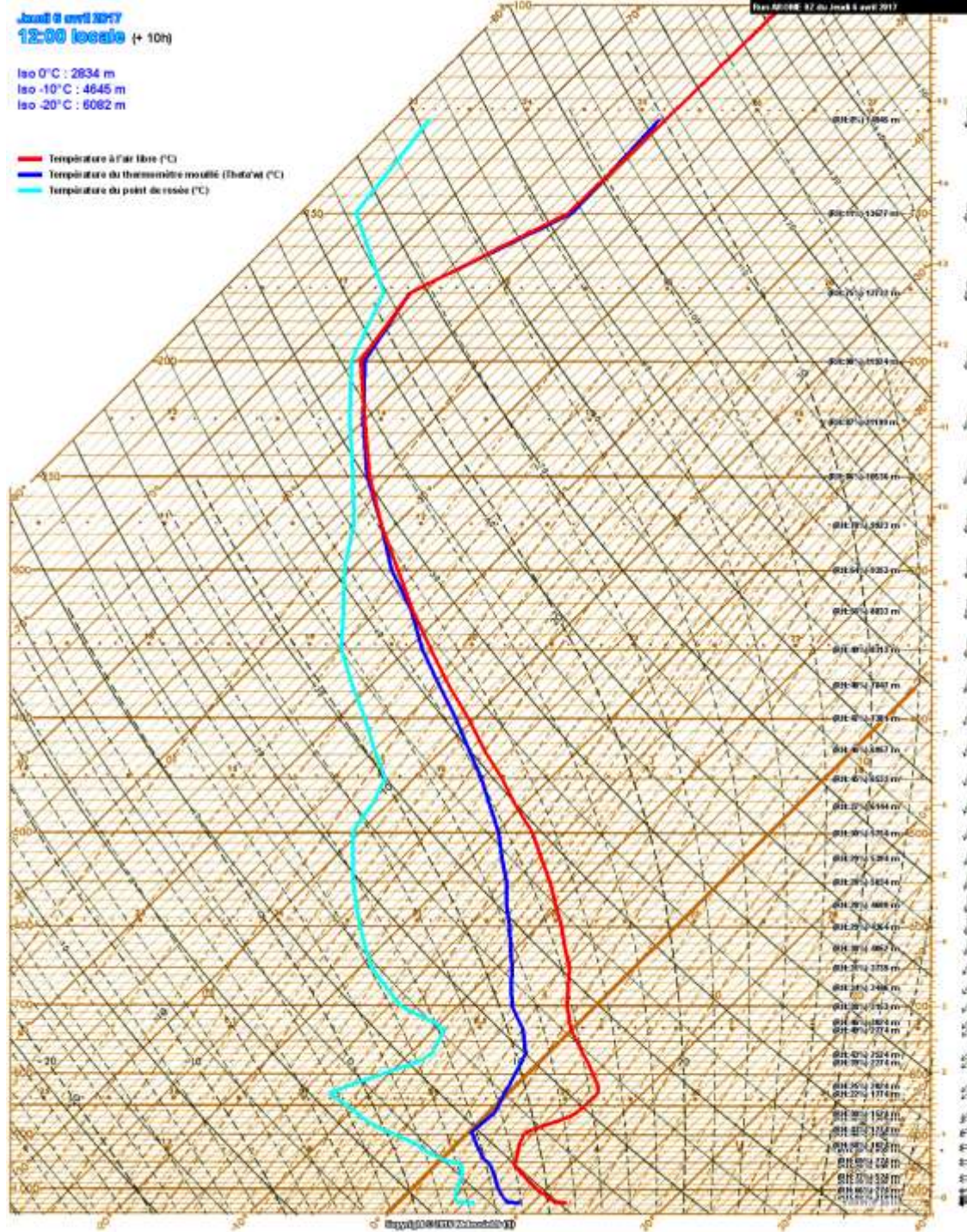


Ecole Nationale de Voile et des Sports Nautiques

Jour: 0 avril 2017
12:00 locale (+ 10h)

Iso 0°C : 2834 m
Iso -10°C : 4645 m
Iso -20°C : 6062 m

— Temperature à l'air libre (°C)
— Temperature du thermomètre mouillé (Bataw) (°C)
— Temperature du point de rosée (°C)

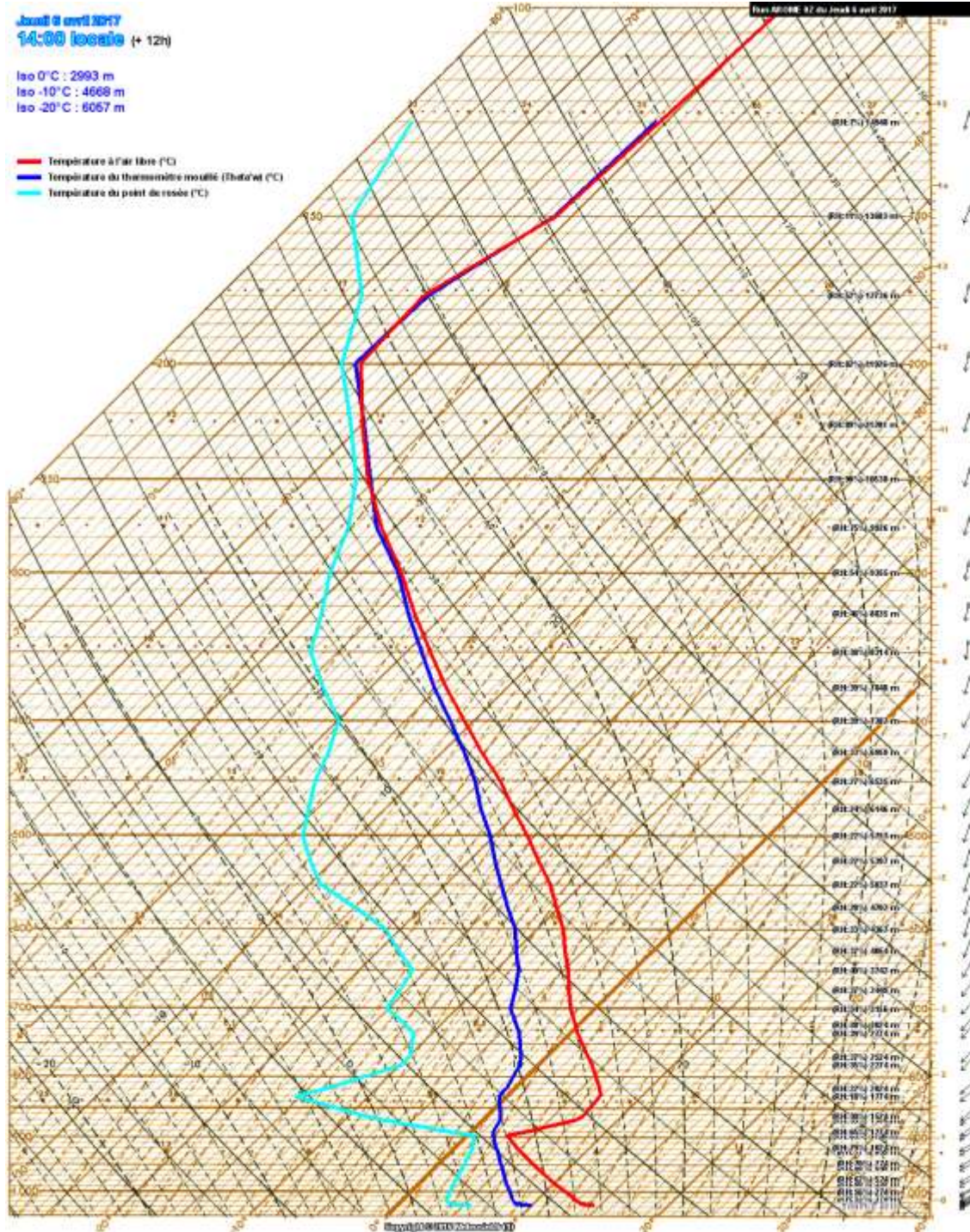


12H loc
Début d'instabilité

Jusqu'à avril 2017
14:00 locale (+ 12h)

Iso 0°C : 2993 m
Iso -10°C : 4668 m
Iso -20°C : 6057 m

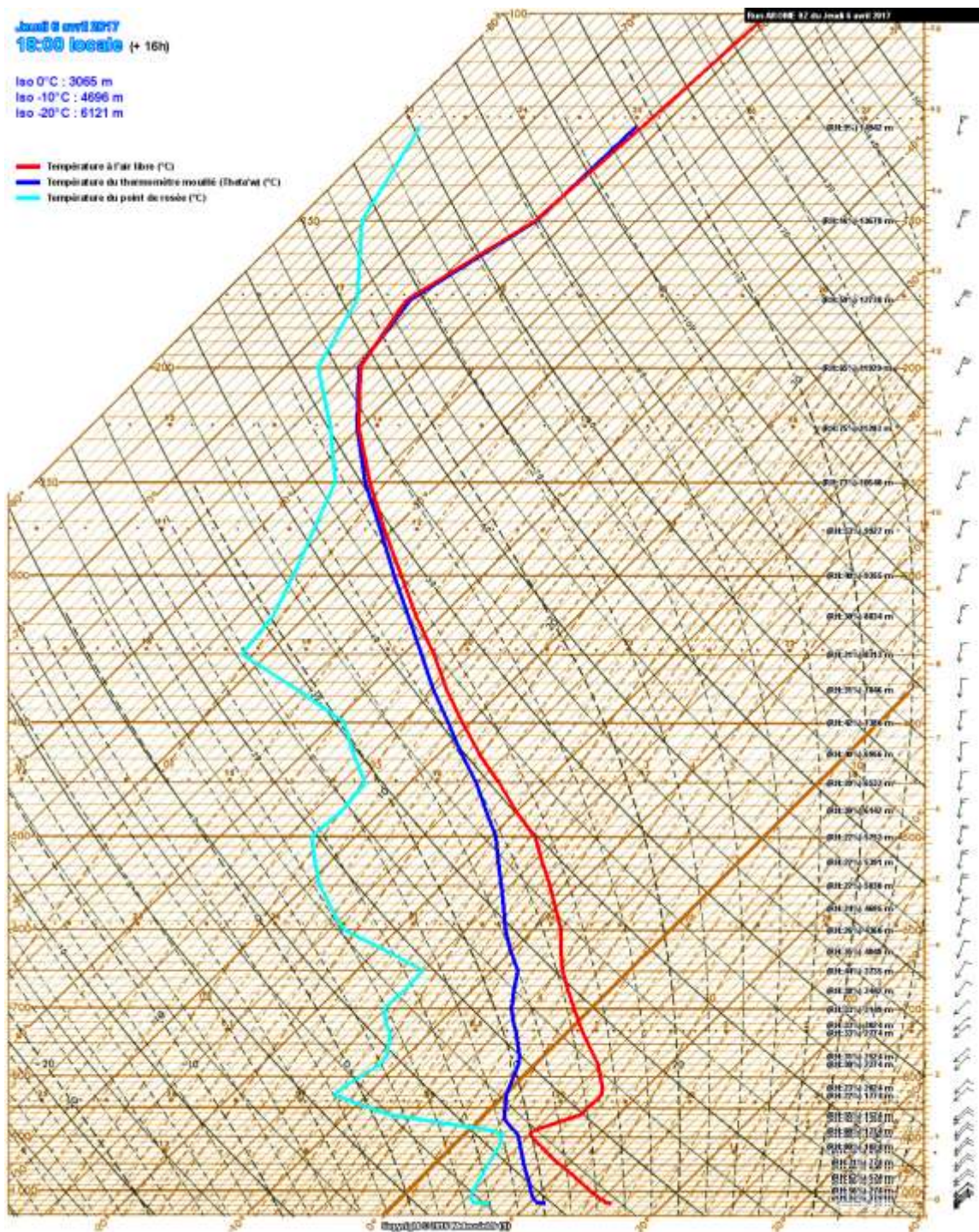
- Température à l'air libre (°C)
- Température du thermomètre mouillé (Batawet) (°C)
- Température du point de rosée (°C)



Jusq' à avril 2017
18:00 locale (+ 16h)

Iso 0°C : 3055 m
Iso -10°C : 4696 m
Iso -20°C : 6121 m

— Température à l'air libre (°C)
— Température du thermomètre mouillé (Statawet) (°C)
— Température du point de rosée (°C)

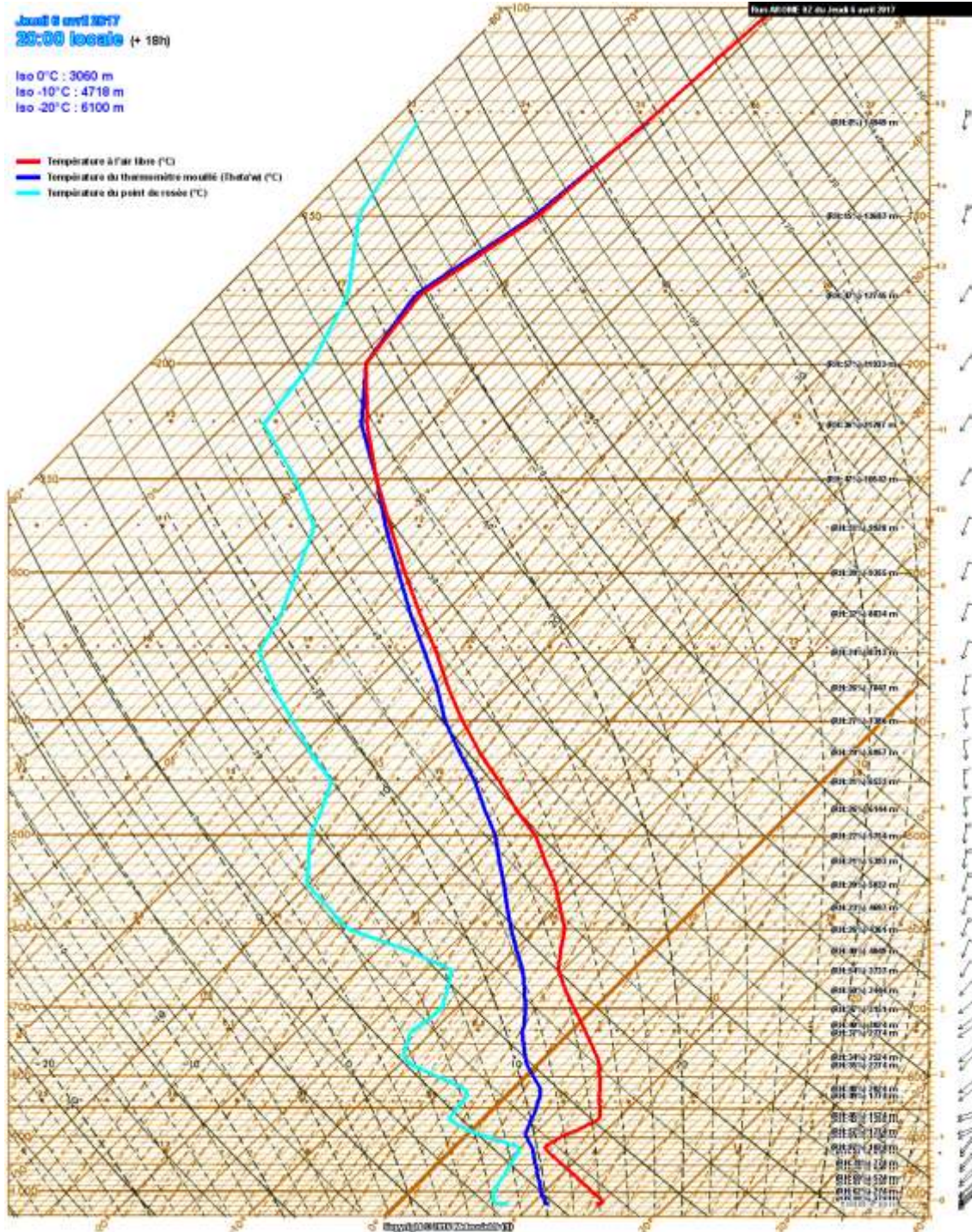


Ecole Nationale de Voile et des Sports Nautiques

Jusqu'à env. 2017
20:00 locale (+ 18h)

Iso 0°C : 3060 m
Iso -10°C : 4718 m
Iso -20°C : 6100 m

— Température à l'air libre (°C)
— Température du thermistère mouillé (Batawet) (°C)
— Température du point de rosée (°C)

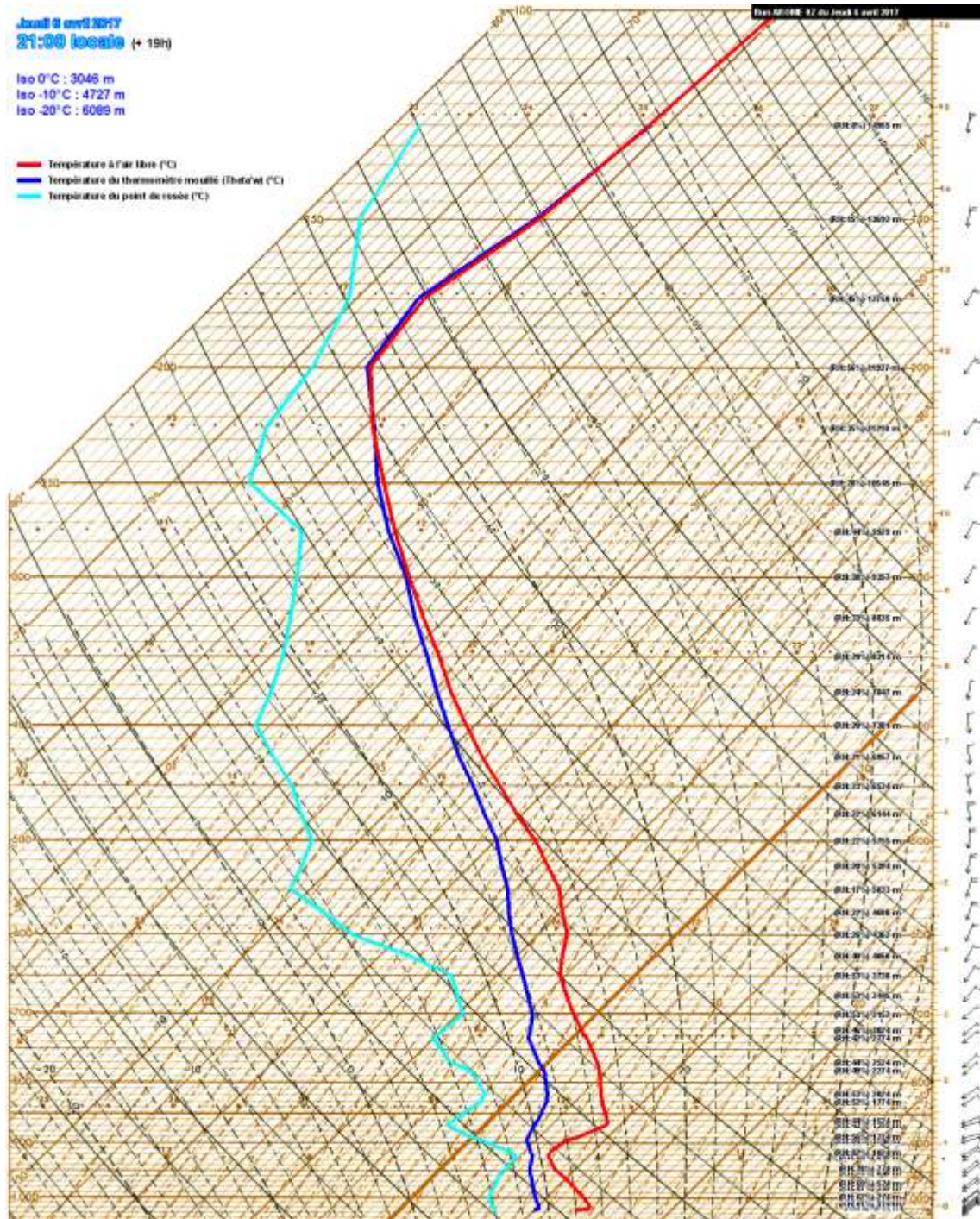


20H
Début d'inversion
thermique au sol

Jour: 8 avril 2017
21:00 locale (+ 19h)

Iso 0°C : 3046 m
Iso -10°C : 4727 m
Iso -20°C : 6089 m

— Température à l'air libre (°C)
— Température du transmetteur mouillé (Tdata) (°C)
— Température du point de rosée (°C)



Vendredi 7 avril 2017

0:00 locale (+ 22h)

Iso 0°C : 3024 m

Iso -10°C : 4669 m

Iso -20°C : 6026 m

- Température à l'air libre (°C)
- Température du thermomètre mouillé (Bataw) (°C)
- Température du point de rosée (°C)

